



**КОМИТЕТ ИМУЩЕСТВЕННЫХ ОТНОШЕНИЙ  
АДМИНИСТРАЦИИ ПЕРМСКОГО МУНИЦИПАЛЬНОГО РАЙОНА**

**РЕШЕНИЕ**  
о размещении объектов № 204

Пермский край  
Пермский район

02.04.2021

Комитет имущественных отношений администрации Пермского муниципального района разрешает Акционерному обществу «Газпром газораспределение Пермь» (ИНН 5902183841, ОГРН 1025900512670, почтовый адрес: 614000, г. Пермь, ул. Петропавловская, 43)

размещение объекта «Газопровод давлением до 0,6 Мпа включительно, для размещения которого не требуется разрешения на строительство»

на землях государственная собственность на которые не разграничена

на срок 1 год с 02.04.2021 г. по 01.04.2022 г.

Местоположение: Пермский край, Пермский район, Двуреченское с/п, д. Мостовая, ул. Подлесная, к дому 12

Приложение: схема предполагаемых к использованию земель или части земельного участка.

И.о. председателя комитета  
имущественных отношений администрации  
Пермского муниципального района



М.В. Королева  
(подпись, печать)

**Схема предполагаемых к использованию земель или части земельного участка**

Объект: Газопровод давлением до 0,6 Мпа включительно, для размещения которого не требуется разрешения на строительство

Местоположение: расположенным по адресу: Пермский край, р-н Пермский, с/п Двуреченское, д. Мостовая, ул. Подлесная, к дому 12

Площадь земель или части земельного участка, кв.м.: 1844








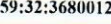
Категория земель: земли населенных пунктов

Вид разрешенного использования: -

Описание границ смежных землепользователей:  
 От точки н1 до точки н2 - земельный участок с кадастровым номером 59:32:0000000:12927  
 От точки н2 до точки н3 - земли общего пользования  
 От точки н3 до точки н4 - земельный участок с кадастровым номером 59:32:3680012:1202  
 От точки н4 до точки н5 - земельный участок с кадастровым номером 59:32:3680012:1211  
 От точки н5 до точки н8 - земельный участок с кадастровым номером 59:32:1100001:1240  
 От точки н8 до точки н9 - земельный участок с кадастровым номером 59:32:0000000:12927  
 От точки н9 до точки н11 - земли общего пользования  
 От точки н11 до точки н12 - земельный участок с кадастровым номером 59:32:0000000:12927

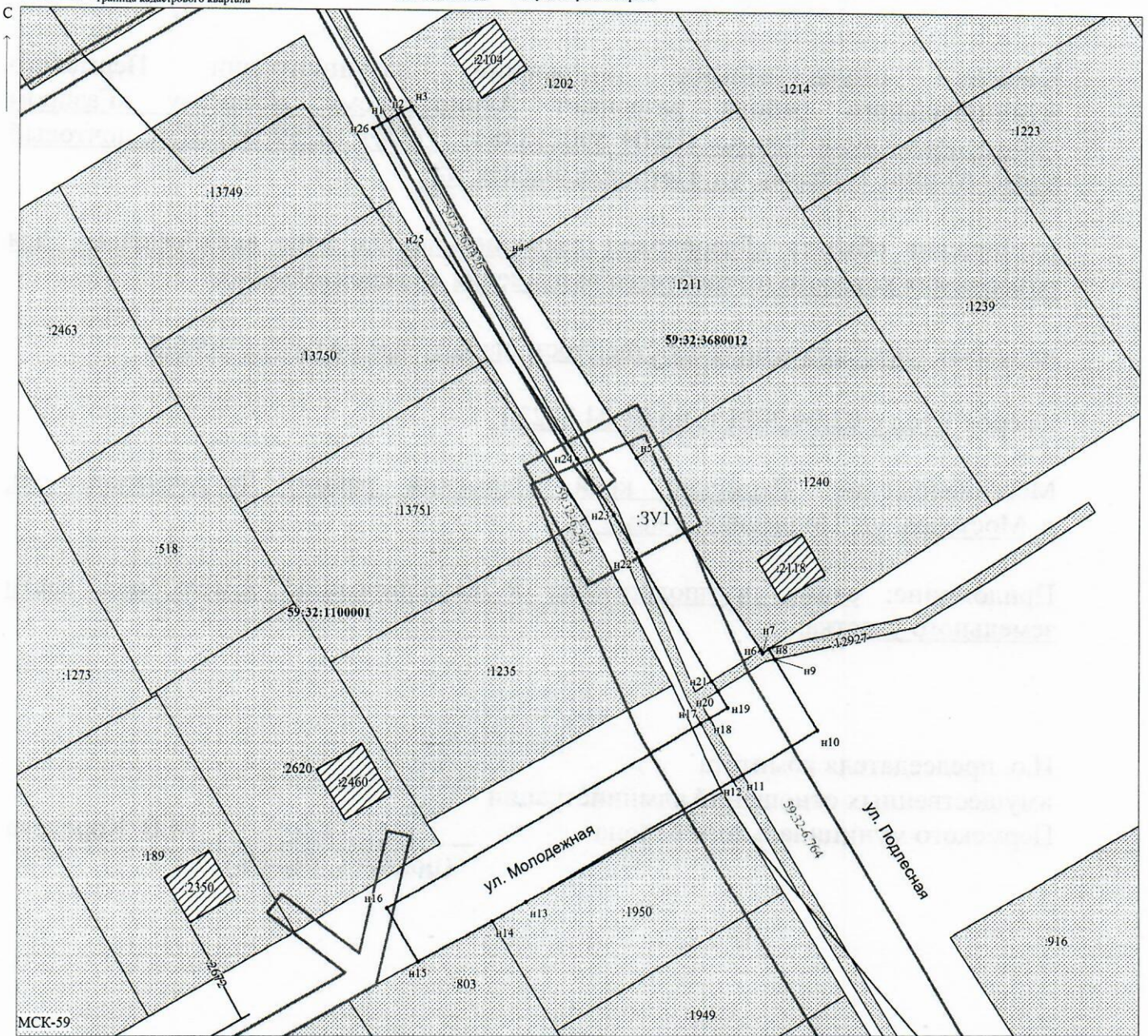
Описание границ смежных землепользователей:  
 От точки н12 до точки н13 - земли общего пользования  
 От точки н13 до точки н14 - земельный участок с кадастровым номером 59:32:1100001:1950  
 От точки н14 до точки н15 - земельный участок с кадастровым номером 59:32:1100001:803  
 От точки н15 до точки н17 - земли общего пользования  
 От точки н17 до точки н18 - земельный участок с кадастровым номером 59:32:0000000:12927  
 От точки н18 до точки н20 - земли общего пользования  
 От точки н20 до точки н21 - земельный участок с кадастровым номером 59:32:0000000:12927  
 От точки н21 до точки н22 - земли общего пользования  
 От точки н22 до точки н24 - земельный участок с кадастровым номером 59:32:0000000:12927  
 От точки н24 до точки н1 - земли общего пользования

**Условные обозначения:**


-  - предполагаемый участок земель, на которых планируется размещение объекта
-  - границы и номер земельного участка, сведения о которых внесены в ЕГРН
-  - границы и номер объекта капитального строительства, сведения о которых внесены в ЕГРН
-  - граница кадастрового квартала
-  - зоны с особыми условиями использования территории, сведения о которых внесены в ЕГРН
-  - обозначение запрашиваемого земельного участка
-  - характеристическая точка границ земель или части земельного участка
-  - номер кадастрового квартала

**Каталог координат, м**

№ точки границы	X	Y
н1	499438.31	2257872.40
н2	499439.29	2257874.15
н3	499440.59	2257876.46
н4	499415.41	2257892.81
н5	499381.86	2257914.60
н6	499349.56	2257935.57
н7	499349.05	2257935.90
н8	499349.75	2257936.97
н9	499348.01	2257938.00
н10	499335.91	2257945.20
н11	499328.53	2257932.65
н12	499327.58	2257931.05
н13	499307.07	2257896.20
н14	499303.84	2257890.43
н15	499297.09	2257878.00
н16	499306.04	2257872.75
н17	499337.09	2257925.58
н18	499337.98	2257927.10
н19	499339.77	2257930.15
н20	499342.60	2257928.46
н21	499344.32	2257927.44
н22	499365.86	2257914.60
н23	499372.15	2257910.85
н24	499381.73	2257904.57
н25	499420.29	2257879.27
н26	499436.91	2257869.91



Масштаб 1:700

Заявитель:  / Егошина И.В.  
 МП (подпись, расшифровка подписи)  
 (для юридических лиц и индивидуальных предпринимателей)